



**АДМИНИСТРАЦИЯ КАРГАТСКОГО РАЙОНА  
НОВОСИБИРСКОЙ ОБЛАСТИ  
ПОСТАНОВЛЕНИЕ**

25.08.2017

г. Каргат

№ 373

Об утверждении административного регламента предоставления муниципальной услуги «Утверждение схемы расположения земельного участка или земельных участков на кадастровом плане территории»

В соответствии с Федеральным законом от 27.07.2010 N 210-ФЗ "Об организации предоставления государственных и муниципальных услуг", постановлением Правительства Российской Федерации от 16.05.2011 N 373 "О разработке и утверждении административных регламентов исполнения государственных функций и административных регламентов предоставления государственных услуг", постановлением администрации Каргатского района № 782 от 21 сентября 2011 года «О порядке разработки и утверждении административных регламентов предоставления муниципальных услуг», администрация Каргатского района Новосибирской области

**ПОСТАНОВЛЯЕТ:**

1. Утвердить прилагаемый административный регламент предоставления муниципальной услуги по утверждению схемы расположения земельного участка или земельных участков на кадастровом плане территории (приложение № 1).
2. Отделу имущества и земельных отношений администрации Каргатского района Новосибирской области (Болотину А.А.) обеспечить предоставление муниципальной услуги по утверждению схемы расположения земельного участка или земельных участков на кадастровом плане территории.
3. Управляющему делами администрации Каргатского района Прохоренко В.П. опубликовать постановление на официальном сайте администрации Каргатского района Новосибирской области.
4. Постановление вступает в законную силу после его официального опубликования.
5. Контроль за исполнением настоящего постановления возложить на первого заместителя главы администрации Каргатского района Форрата П.А.

Глава Каргатского района  
Новосибирской области

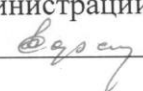
В.А. Флек

СОГЛАСОВАНО

Начальник отдела имущества  
и земельных отношений Каргатского района

  
\_\_\_\_\_ А.А. Болотин


Первый заместитель главы  
администрации Каргатского района

  
\_\_\_\_\_ П.А. Форрат

Начальник отдела правовой работы  
и трудовых отношений  
администрации Каргатского района

  
\_\_\_\_\_ Е.А. Ермакова

Управляющий делами  
администрации Каргатского района

  
\_\_\_\_\_ В.П. Прохоренко

Приложение  
к постановлению  
администрации Каргатского района  
Новосибирской области  
от 25.08.2017 года № 373

## **Административный регламент**

### **предоставления муниципальной услуги по утверждению схемы расположения земельного участка или земельных участков на кадастровом плане территории**

#### **I. Общие положения**

1.1. Административный регламент предоставления муниципальной услуги по утверждению схемы расположения земельного участка или земельных участков на кадастровом плане территории (далее – административный регламент) устанавливает порядок и стандарт предоставления администрацией Каргатского района Новосибирской области (далее – администрация) муниципальной услуги по утверждению схемы расположения земельного участка или земельных участков на кадастровом плане территории (далее – муниципальная услуга).

Предметом регулирования административного регламента являются отношения, возникающие между администрацией и гражданином, юридическим лицом, обратившимися за утверждением схемы расположения земельного участка или земельных участков на кадастровом плане территории, находящихся в собственности Каргатского района Новосибирской области.

Утверждение схемы расположения земельного участка или земельных участков, государственная собственность на которые не разграничена, осуществляется в соответствии с положениями административного регламента.

1.2. Муниципальная услуга предоставляется гражданам и юридическим лицам, имеющим право на обращение за утверждением схемы расположения земельного участка или земельных участков на кадастровом плане территории, а также их уполномоченным представителям (далее - заявитель).

Подготовка схемы расположения земельного участка в целях его образования для предоставления без проведения торгов может быть обеспечена гражданином или юридическим лицом.

Подготовка схемы расположения земельного участка в целях его образования для проведения аукциона по продаже земельного участка или

аукциона на право заключения договора аренды земельного участка может быть обеспечена гражданином или юридическим лицом, за исключением случаев образования земельного участка из земель или земельных участков, расположенных в границах населенных пунктов.

Подготовка схемы расположения земельного участка в целях его образования путем раздела земельного участка, находящегося в муниципальной собственности и предоставленного юридическому лицу на праве постоянного (бессрочного) пользования, может быть обеспечена указанным юридическим лицом.

Подготовка схемы расположения земельного участка в целях его образования путем раздела земельного участка, находящегося в муниципальной собственности и предоставленного гражданину или юридическому лицу на праве аренды или безвозмездного пользования, может быть обеспечена указанными гражданином или юридическим лицом.

Подготовка схемы расположения земельного участка в целях его образования для последующего изъятия для государственных или муниципальных нужд может быть обеспечена лицом, в пользу которого изымается земельный участок.

В случае образования земельных участков путем перераспределения земельных участков, находящихся в собственности граждан и предназначенных для ведения личного подсобного хозяйства, огородничества, садоводства, дачного хозяйства, индивидуального жилищного строительства, и земель и (или) земельных участков, находящихся в муниципальной собственности, подготовка схем расположения земельных участков обеспечивается гражданами, являющимися собственниками таких земельных участков.

Подготовка схемы расположения земельного участка осуществляется в форме электронного документа.

В случае, если подготовку схемы расположения земельного участка обеспечивает гражданин в целях образования земельного участка для его предоставления гражданину без проведения торгов, подготовка данной схемы может осуществляться по выбору указанного гражданина в форме электронного документа или в форме документа на бумажном носителе.

Подготовка схемы расположения земельного участка в форме электронного документа может осуществляться с использованием официального сайта федерального органа исполнительной власти, уполномоченного в области государственного кадастрового учета недвижимого имущества и ведения Единого государственного реестра недвижимости, в информационно-телекоммуникационной сети "Интернет" или с использованием иных технологических и программных средств.

Федеральный орган исполнительной власти, уполномоченный в области государственного кадастрового учета недвижимого имущества и ведения Единого государственного реестра недвижимости, обеспечивает возможность подготовки схемы расположения земельного участка в форме электронного документа с использованием официального сайта указанного федерального органа в информационно-телекоммуникационной сети "Интернет" любым заинтересованным лицом за плату. Размер такой платы и порядок ее взимания устанавливаются уполномоченным Правительством Российской Федерации федеральным органом исполнительной власти.

Подготовка схемы расположения земельного участка в форме электронного документа органами государственной власти или органами местного самоуправления с использованием официального сайта федерального органа исполнительной власти, уполномоченного в области государственного кадастрового учета недвижимого имущества и ведения Единого государственного реестра недвижимости, в информационно-телекоммуникационной сети "Интернет" осуществляется без взимания платы.

1.3. Порядок информирования о правилах предоставления муниципальной услуги.

Информация о правилах предоставления муниципальной услуги, порядке получения информации по вопросам предоставления муниципальной услуги размещается:

на информационных стендах непосредственно в администрации;

в государственном автономном учреждении Новосибирской области «Многофункциональный центр организации предоставления государственных и муниципальных услуг Новосибирской области» (далее – МФЦ);

в информационно-телекоммуникационной сети «Интернет», в том числе на официальном сайте администрации ([www.kargatskiy.ru](http://www.kargatskiy.ru)), официальном сайте МФЦ ([www.mfc-nso.ru](http://www.mfc-nso.ru));

в средствах массовой информации;

в федеральной государственной информационной системе «Единый портал государственных и муниципальных услуг (функций)» (далее – ЕПГУ) ([www.gosuslugi.ru](http://www.gosuslugi.ru)).

Сведения о местах нахождения, контактных телефонах и графиках работы филиалов МФЦ размещаются на официальном сайте МФЦ – [www.mfc-nso.ru](http://www.mfc-nso.ru), на стендах МФЦ, а также указанные сведения можно получить по телефону единой справочной службы МФЦ – 052.

Информирование заявителей о наименовании администрации, порядке направления обращения и факте его поступления осуществляет сотрудник отдела имущества и земельных отношений администрации Каргатского района Новосибирской области (далее – Отдела).

Информирование о порядке предоставления муниципальной услуги, в том числе о ходе предоставления муниципальной услуги, осуществляет сотрудник Отдела.

Почтовый адрес администрации:

632402, Новосибирская область, г. Каргат, ул. Советская, 122.

Прием заявителей по вопросам предоставления муниципальной услуги осуществляется в соответствии со следующим графиком:

понедельник (с 09.00 до 16.00, с перерывом на обед с 13.00 до 14.00);  
вторник (с 09.00 до 16.00, с перерывом на обед с 13.00 до 14.00);  
среда (с 09.00 до 16.00, с перерывом на обед с 13.00 до 14.00);  
четверг (с 09.00 до 16.00, с перерывом на обед с 13.00 до 14.00);  
пятница (с 09.00 до 16.00, с перерывом на обед с 13.00 до 14.00).

Сведения о графике приема заявителей также размещаются на информационных стендах непосредственно в администрации и сообщаются заявителям по контактными телефонам.

Телефон для справок (консультаций) о порядке получения информации, направления запроса: 8-(383)-65-23-630

Телефон для справок (консультаций) о порядке предоставления муниципальной услуги: 8-(383)-65-23-630

Факс: 8-(383)-65-23-630

Адрес электронной почты: [adminkargat@gmail.com](mailto:adminkargat@gmail.com)

Информация по вопросам предоставления муниципальной услуги предоставляется в:

устной форме (лично или по телефону в соответствии с графиком приема заявителей);

письменной форме (лично или почтовым сообщением);

электронной форме, в том числе через ЕПГУ.

При обращении заявителя по телефону информирование осуществляется по телефону в устной форме. При личном обращении заявителя ответ на обращение с согласия заявителя может быть дан устно в ходе личного приема, если изложенные в устном обращении факты и обстоятельства являются очевидными и не требуют дополнительной проверки. В остальных случаях дается письменный ответ по существу поставленных в обращении вопросов.

При письменном обращении ответ направляется заявителю в течение 30 (тридцати) дней со дня регистрации письменного обращения. Ответ подписывается главой Каргатского района Новосибирской области (далее – Глава), содержит фамилию и номер телефона исполнителя. Ответ на обращение, поступившее в форме электронного документа, направляется в форме электронного документа по адресу электронной почты, указанному в обращении, или в письменной форме по почтовому адресу, указанному в обращении.

В исключительных случаях, а также в случае направления запроса в другие государственные органы, органы местного самоуправления или должностному лицу, Глава вправе продлить срок рассмотрения обращения не более чем на 30 (тридцать) дней, уведомив о продлении срока его рассмотрения заявителя.

## II. Стандарт предоставления муниципальной услуги

2.1. Наименование муниципальной услуги: "Утверждение схемы расположения земельного участка или земельных участков на кадастровом плане территории".

2.2. Муниципальная услуга предоставляется администрацией Каргатского района Новосибирской области.

При наличии МФЦ операторы МФЦ осуществляют прием, регистрацию, обработку заявлений и документов, необходимых для предоставления муниципальной услуги, и передачу данных документов в информационные системы, используемые для предоставления услуги, а также получение от органа результата предоставления услуги для дальнейшей выдачи заявителю.

Ответственным за организацию предоставления муниципальной услуги является отдел имущества и земельных отношений администрации Каргатского района Новосибирской области.

Запрещено требовать от заявителя осуществления действий, в том числе согласований, необходимых для получения муниципальной услуги и связанных с обращением в иные государственные органы, органы местного самоуправления, организации, за исключением получения услуг, включенных в перечень услуг, которые являются необходимыми и обязательными для предоставления муниципальных услуг.

2.3. Результатом предоставления муниципальной услуги является направление заявителю решения об утверждении схемы расположения земельного участка (далее - решение об утверждении) или решения об отказе в предоставлении муниципальной услуги (далее - решение об отказе) (приложение 3 к административному регламенту)..

2.4. Срок предоставления муниципальной услуги, включая время на направление результата предоставления муниципальной услуги, составляет не более 18 (восемнадцати) календарных дней со дня поступления заявления без учета срока приостановления рассмотрения заявления в соответствии с пунктом 3.4.1 административного регламента.

В случае обращения за предоставлением муниципальной услуги в электронной форме, в том числе посредством ЕПГУ, срок начала предоставления муниципальной услуги определяется датой подачи запроса в электронной форме (посредством официального сайта администрации, электронной почты администрации, личного кабинета ЕПГУ).

2.5. Предоставление муниципальной услуги осуществляется в соответствии с:

Федеральным законом от 21.07.1997 № 122-ФЗ «О государственной регистрации прав на недвижимое имущество и сделок с ним» («Российская газета», 1997, № 145);

Земельным кодексом Российской Федерации от 25.10.2001 № 136-ФЗ (далее – Земельный кодекс) («Российская газета», 2001, № 211-212);

Федеральным законом от 25.10.2001 № 137-ФЗ «О введении в действие Земельного кодекса Российской Федерации» («Российская газета», 2001, № 211-212);

Федеральным законом от 27.07.2006 № 152-ФЗ «О персональных данных» («Собрание законодательства Российской Федерации», 2006, № 31);

Федеральным законом от 24.07.2007 № 221-ФЗ «О кадастровой деятельности» («Российская газета», 2007, № 165);

Федеральным законом от 27.07.2010 № 210-ФЗ «Об организации предоставления государственных и муниципальных услуг» (далее – Федеральный закон № 210-ФЗ) («Российская газета», 2010, № 168);

Федеральным законом от 06.04.2011 № 63-ФЗ «Об электронной подписи» («Российская газета», 2011, № 75; «Собрание законодательства Российской Федерации», 2011, № 27);

постановлением Правительства Российской Федерации от 08.09.2010 № 697 «О единой системе межведомственного электронного взаимодействия» («Собрание законодательства Российской Федерации», 2010 № 38, ст.4823);

постановлением Правительства Российской Федерации от 25.06.2012 № 634 «О видах электронной подписи, использование которых допускается при обращении за получение государственных и муниципальных услуг» («Российская газета», 2012, № 148);

постановлением Правительства Российской Федерации от 25.08.2012 № 852 «Об утверждении Правил использования усиленной квалифицированной электронной подписи при обращении за получением государственных и муниципальных услуг и о внесении изменения в Правила разработки и утверждения административных регламентов предоставления государственных услуг» («Российская газета», 2012, № 200);

приказом Министерства экономического развития Российской Федерации от 12.01.2015 № 1 «Об утверждении перечня документов, подтверждающих право заявителя на приобретение земельного участка без проведения торгов» (далее – приказ Минэкономразвития России № 1) (официальный интернет-портал правовой информации <http://www.pravo.gov.ru>, 28.02.2015, зарегистрировано в Минюсте России 27.02.2015, № 36258);

приказом Министерства экономического развития Российской Федерации от 14.01.2015 № 7 «Об утверждении порядка и способов подачи заявлений об утверждении схемы расположения земельного участка или земельных участков на кадастровом плане территории, заявления о проведении аукциона по продаже земельного участка, находящегося в государственной или муниципальной собственности, или аукциона на право заключения договора аренды земельного участка, находящегося в государственной или муниципальной собственности, заявления о предварительном согласовании предоставления земельного участка, находящегося в государственной или муниципальной собственности, заявления о предоставлении земельного участка, находящегося в государственной или муниципальной собственности, и заявления о перераспределении земель и (или) земельных участков, находящихся в государственной или муниципальной собственности, и земельных участков, находящихся в частной собственности, в



форме электронных документов с использованием информационно-телекоммуникационной сети «Интернет», а также требований к их формату» (далее – приказ Минэкономразвития России № 7) (Официальный интернет-портал правовой информации ([www.pravo.gov.ru](http://www.pravo.gov.ru)) 27.02.2015, зарегистрировано в Минюсте России 26.02.2015, № 36232);

Законом Новосибирской области от 05.12.2016 года № 112-ОЗ «Об отдельных вопросах регулирования земельных отношений на территории Новосибирской области»;

распоряжением Правительства Новосибирской области от 30.09.2011 № 458-рп «Об утверждении Порядка направления запроса и подготовки ответа на запрос документов и информации, необходимых для предоставления государственных и муниципальных услуг, получаемых в рамках информационного взаимодействия исполнительными органами государственной власти Новосибирской области, органами местного самоуправления, территориальными государственными внебюджетными фондами и подведомственными этим органам организациями, участвующими в предоставлении государственных и муниципальных услуг» (документ не опубликован);

постановлением администрации Каргатского района № 782 от 21 сентября 2011 года «О порядке разработки и утверждении административных регламентов предоставления муниципальных услуг».

2.6. Перечень документов, необходимых для получения муниципальной услуги.

По выбору заявителя заявление и документы, необходимые для предоставления муниципальной услуги, представляются одним из следующих способов:

- а) лично в администрацию или МФЦ;
- б) направляются почтовым сообщением в администрацию;
- в) в электронной форме путем направления запроса на адрес электронной почты администрации или официальный сайт администрации, или посредством личного кабинета ЕПГУ.

2.6.1. Перечень необходимых и обязательных для предоставления муниципальной услуги документов, подлежащих представлению заявителем:

- 1) заявление согласно приложению 1 к административному регламенту;
- 2) схему расположения земельного участка на бумажном носителе, требования к подготовке схемы расположения земельного участка устанавливаются уполномоченным Правительством Российской Федерации федеральным органом исполнительной власти;
- 3) оригинал (для удостоверения личности) документа, удостоверяющего личность заявителя, являющегося гражданином, либо личность лица, имеющего право действовать без доверенности от имени юридического лица, а в случае

обращения представителя юридического лица или гражданина - документ, удостоверяющий личность представителя юридического лица или гражданина;

3) документ, подтверждающий полномочия представителя заявителя в соответствии с законодательством Российской Федерации, в случае, если с заявлением обращается представитель заявителя;

4) заверенный перевод на русский язык документов о государственной регистрации юридического лица в соответствии с законодательством иностранного государства в случае, если заявителем является иностранное юридическое лицо;

5) согласие на обработку персональных данных лица, не являющегося заявителем, в случае необходимости обработки персональных данных указанного лица.

Документы представляются (направляются) в подлиннике (в копии, если документы являются общедоступными) либо в копиях, заверяемых сотрудником администрации, ответственным за прием документов (далее - сотрудник по приему документов), или сотрудником МФЦ, принимающим заявление.

2.6.2. Перечень документов и информации, запрашиваемых, в том числе в электронной форме, по каналам межведомственного взаимодействия, находящихся в распоряжении органов государственной власти, органов местного самоуправления либо подведомственных государственным органам или органам местного самоуправления организаций, участвующих в предоставлении муниципальной услуги, но которые заявитель может представить по собственной инициативе:

1) в Федеральной налоговой службе - выписка из Единого государственного реестра юридических лиц;

2) в Федеральной службе государственной регистрации, кадастра и картографии:

- выписка из ЕГРН об объекте недвижимости (о здании и (или) сооружении, расположенном(ых) на испрашиваемом земельном участке (не требуется в случае строительства здания, сооружения);

- выписка из ЕГРН об объекте недвижимости (об испрашиваемом земельном участке);

- кадастровый план территории.

## 2.7. Запрещается требовать от заявителя:

1) представления документов и информации или осуществления действий, представление или осуществление которых не предусмотрено нормативными правовыми актами, регулирующими отношения, возникающие в связи с предоставлением муниципальной услуги;

2) представления документов и информации, которые в соответствии с нормативными правовыми актами Российской Федерации, нормативными правовыми актами Новосибирской области, муниципальными правовыми актами находятся в распоряжении государственных органов, предоставляющих государственные услуги, иных государственных органов, органов местного самоуправления и (или) подведомственных государственным органам и органам местного самоуправления организаций, участвующих в предоставлении государственных или муниципальных услуг, за исключением документов, указанных в части 6 статьи 7 Федерального закона от 27.07.2010 N 210-ФЗ "Об организации предоставления государственных и муниципальных услуг".

2.8. Перечень оснований для отказа в приеме документов, необходимых для предоставления муниципальной услуги:

1) заявитель, являющийся гражданином, либо лицо, имеющее право действовать без доверенности от имени юридического лица (представитель гражданина или юридического лица) не предъявил документ, удостоверяющий его личность;

2) отсутствует согласие на обработку персональных данных лица, не являющегося заявителем, в случае необходимости обработки персональных данных указанного лица.

2.9. Перечень оснований для приостановления или отказа в предоставлении муниципальной услуги.

2.9.1. Основания для приостановления предоставления муниципальной услуги отсутствуют.

2.9.2. Основаниями для отказа в предоставлении муниципальной услуги являются:

1) с заявлением обратилось лицо, которое в соответствии с действующим земельным законодательством не имеет права на утверждение схемы расположения земельного участка или земельных участков на кадастровом плане территории;

2) несоответствие схемы расположения земельного участка ее форме, формату или требованиям к ее подготовке, которые установлены уполномоченным Правительством Российской Федерации федеральным органом исполнительной власти;

3) полное или частичное совпадение местоположения земельного участка, образование которого предусмотрено схемой его расположения, с местоположением земельного участка, образуемого в соответствии с ранее принятым решением об утверждении схемы расположения земельного участка, срок действия которого не истек;

4) разработка схемы расположения земельного участка с нарушением следующих требований к образуемым земельным участкам:

а) предельные (максимальные и минимальные) размеры земельных участков, в отношении которых в соответствии с законодательством о градостроительной деятельности устанавливаются градостроительные регламенты, определяются такими градостроительными регламентами;

б) предельные (максимальные и минимальные) размеры земельных участков, на которые действие градостроительных регламентов не распространяется или в отношении которых градостроительные регламенты не устанавливаются, определяются в соответствии с Земельным кодексом, другими федеральными законами;

в) границы земельных участков не должны пересекать границы муниципальных образований и (или) границы населенных пунктов;

г) не допускается образование земельных участков, если их образование приводит к невозможности разрешенного использования расположенных на таких земельных участках объектов недвижимости;

д) не допускается раздел, перераспределение или выдел земельных участков, если сохраняемые в отношении образуемых земельных участков обременения (ограничения) не позволяют использовать указанные земельные участки в соответствии с разрешенным использованием;

е) образование земельных участков не должно приводить к вклиниванию, вкрапливанию, изломанности границ, чересполосице, невозможности размещения объектов недвижимости и другим препятствующим рациональному использованию и охране земель недостаткам, а также нарушать требования, установленные Земельным кодексом, другими федеральными законами;

ж) не допускается образование земельного участка, границы которого пересекают границы территориальных зон, лесничеств, лесопарков, за исключением земельного участка, образуемого для проведения работ по геологическому изучению недр, разработки месторождений полезных ископаемых, размещения линейных объектов, гидротехнических сооружений, а также водохранилищ, иных искусственных водных объектов;

5) несоответствие схемы расположения земельного участка утвержденному проекту планировки территории, землеустроительной документации, положению об особо охраняемой природной территории;

б) расположение земельного участка, образование которого предусмотрено схемой расположения земельного участка, в границах территории, для которой утвержден проект межевания территории.

2.10. Услуги, которые являются необходимыми и обязательными для предоставления муниципальной услуги, отсутствуют.

2.11. Предоставление муниципальной услуги является бесплатным для заявителя.

2.12. Максимальное время ожидания заявителя в очереди при подаче заявления и получении результата предоставления муниципальной услуги составляет не более 15 (пятнадцати) минут.

2.13. Регистрация заявления и прилагаемых к нему документов осуществляется в течение 1 (одного) рабочего дня. При направлении в форме электронного документа, в том числе посредством ЕПГУ, – не позднее рабочего дня, следующего за днем поступления запроса.

2.14. Требования к помещениям, в которых предоставляется муниципальная услуга:

2.14.1. На территории, прилегающей к месту предоставления муниципальной услуги, предусматриваются места для бесплатной парковки автотранспортных средств, не менее 10 процентов мест (но не менее одного места) выделяются для парковки специальных транспортных средств инвалидов.

2.14.2. Вход в здание оборудуется вывеской, содержащей наименование и место нахождения администрации, режим работы.

Прием заявителей осуществляется в специально выделенных для этих целей помещениях, включающих места для ожидания и приема заявителей, которые соответствуют:

санитарно-эпидемиологическим правилам и нормативам;

правилам противопожарной безопасности;

требованиям к обеспечению доступности для маломобильных групп населения, в том числе инвалидов в соответствии с законодательством Российской Федерации о социальной защите инвалидов (включая беспрепятственный доступ инвалидов, использующих кресла-коляски и собак-проводников).

Места для ожидания оборудуются:

стульями (кресельными секциями) и (или) скамьями;

визуальной, текстовой информацией, размещаемой на информационных стендах, обновляемой по мере изменения законодательства, регулирующего предоставление муниципальной услуги, и изменения справочных сведений;

столами (стойками), образцами заполнения документов, письменными принадлежностями для возможности оформления документов.

Места для приема заявителей оборудуются стульями и столами для возможности оформления документов.

Рабочее место сотрудника(ов) администрации оборудуется персональным компьютером с печатающим устройством. Сотрудник(и) администрации обеспечивается(ются) личными и (или) настольными идентификационными карточками.

В целях обеспечения конфиденциальности сведений одновременное консультирование и (или) прием двух и более посетителей одним сотрудником администрации не допускается.

2.15. Показатели качества и доступности муниципальной услуги.

2.15.1. Показатели качества муниципальной услуги:

своевременность и полнота предоставления муниципальной услуги;  
отсутствие обоснованных жалоб на действия (бездействие) должностных лиц, сотрудников администрации.

2.15.2. Показатели доступности муниципальной услуги:

пешеходная доступность от остановок общественного транспорта до здания, в котором предоставляется муниципальная услуга;

беспрепятственный доступ к месту предоставления муниципальной услуги для маломобильных групп населения, в том числе инвалидов;

оказание сотрудниками администрации помощи инвалидам в преодолении барьеров, мешающих получению ими муниципальной услуги наравне с другими лицами;

возможность получения заявителем полной и достоверной информации о порядке предоставления муниципальной услуги, в том числе в МФЦ и электронной форме;

возможность получения муниципальной услуги на базе МФЦ;

направление заявления и документов в электронной форме.

При предоставлении муниципальной услуги заявитель взаимодействует с сотрудником администрации не более 2 раз, продолжительность каждого взаимодействия составляет не более 30 минут.

2.16. Иные требования при предоставлении муниципальной услуги, в том числе учитывающие особенности предоставления муниципальной услуги в многофункциональных центрах предоставления государственных и муниципальных услуг и особенности предоставления муниципальной услуги в электронной форме:

2.16.1. При предоставлении муниципальной услуги в электронной форме заявителю обеспечивается:

1) получение информации о порядке и сроках предоставления муниципальной услуги;

2) запись на прием в администрацию для подачи запроса о предоставлении муниципальной услуги (далее – запрос);

3) формирование запроса;

4) прием и регистрация администрацией запроса и документов, необходимых для предоставления муниципальной услуги;

5) получение решения об отказе;

- б) получение сведений о ходе выполнения запроса;
- 7) возможность оценки качества предоставления муниципальной услуги заявителем;
- 8) досудебное (внесудебное) обжалование решений и действий (бездействия) администрации, должностного лица администрации либо сотрудника администрации.

2.16.2 Заявление и документы в электронной форме представляются в соответствии с требованиями приказа Минэкономразвития России № 7.

Заявление в форме электронного документа подписывается по выбору заявителя электронной подписью либо усиленной квалифицированной электронной подписью.

В случае если заявитель направляет заявление в электронной форме, к заявлению прикрепляются электронные образы документов. Электронные образы документов должны быть подписаны электронной подписью лица, которое в соответствии с федеральными законами и изданными в соответствии с ними нормативными правовыми актами наделено полномочиями на создание и подписание таких документов (далее – уполномоченное лицо). Электронная подпись уполномоченного лица должна соответствовать требованиям Федерального закона от 06.04.2011 № 63-ФЗ «Об электронной подписи» и Федерального закона № 210-ФЗ.

При несоблюдении требований к электронной подписи заявитель предъявляет оригиналы указанных документов для сличения при личной явке в администрацию только в случае принятия решения о предоставлении муниципальной услуги.

2.16.3. Возможность оформления запроса в электронной форме посредством ЕПГУ предоставляется только заявителям, зарегистрировавшим личный кабинет ЕПГУ.

Если заявитель не зарегистрирован на ЕПГУ в качестве пользователя, то ему необходимо пройти процедуру регистрации личного кабинета в соответствии с правилами регистрации на ЕПГУ.

Для регистрации запроса на предоставление муниципальной услуги посредством ЕПГУ заявителю необходимо:

- 1) авторизоваться на ЕПГУ (войти в личный кабинет);
- 2) из списка муниципальных услуг выбрать соответствующую муниципальную услугу;
- 3) нажатием кнопки «Получить услугу» инициализировать операцию по заполнению электронной формы заявления;
- 4) заполнить электронную форму заявления, внести в личный кабинет сведения и электронные образы документов, необходимые для предоставления муниципальной услуги;
- 5) отправить запрос в администрацию.

Заявление, направленное посредством ЕПГУ, по умолчанию подписывается простой электронной подписью.

Получение муниципальной услуги посредством ЕПГУ возможно с использованием универсальной электронной карты (УЭК) при наличии данной карты у заявителя.

2.16.4. Муниципальная услуга предоставляется в МФЦ. Иные требования для предоставления муниципальной услуги через МФЦ отсутствуют. Запись на прием в МФЦ для подачи запроса возможно посредством официального сайта МФЦ ([www.mfc-nso.ru](http://www.mfc-nso.ru)), по телефону единой справочной службы МФЦ – 052, в терминале электронной очереди в МФЦ, лично при обращении в МФЦ у администратора зала.

III. Состав, последовательность и сроки выполнения административных процедур, требования к порядку их выполнения, в том числе особенности выполнения административных процедур в электронной форме, а также особенности выполнения административных процедур в многофункциональных центрах предоставления государственных и муниципальных услуг

3.1. Предоставление муниципальной услуги состоит из следующей последовательности административных процедур:

- прием и регистрация документов;
- рассмотрение документов, включая формирование и направление межведомственных запросов;
- принятие решения и направление заявителю результата предоставления муниципальной услуги.

Блок-схема предоставления муниципальной услуги приводится в приложении 2 к административному регламенту.

3.2. Прием и регистрация документов.

3.2.1. Основанием для начала административной процедуры приема документов является поступление документов в администрацию.

Сотрудник администрации, ответственный за прием документов (далее - сотрудник по приему документов):

- 1) устанавливает предмет/содержание обращения;
- 2) проверяет документ, удостоверяющий личность заявителя (представителя заявителя);
- 3) проверяет полномочия представителя заявителя (в случае обращения представителя заявителя);



4) проверяет приложенные к заявлению документы на соответствие следующим требованиям:

- документы подписаны надлежащим образом соответствующими на то органами, должностными лицами, скреплены печатями (при наличии печати);

- в документах заполнены все необходимые реквизиты, нет подчисток, приписок, зачеркнутых слов и иных неоговоренных исправлений;

- документы не имеют повреждений, наличие которых не позволяет однозначно истолковать их содержание.

В случае обнаружения несоответствия представленных документов вышеперечисленным требованиям сотрудник по приему документов информирует заявителя о возможности возврата заявления в течение 10 (десяти) календарных дней со дня его поступления по причине "не представлены документы, предусмотренные подпунктами 2 - 5 пункта 2.6.1 административного регламента" (если заявитель изъявляет желание устранить обнаруженные несоответствия, процедура приема документов прерывается);

5) устанавливает отсутствие (наличие) оснований для отказа в приеме документов (в случае наличия оснований для отказа в приеме документов сотрудник по приему документов прекращает процедуру приема документов и возвращает заявителю заявление и документы с обоснованием причины отказа);

6) сверяет представленные заявителем копии документов с оригиналами и заверяет их своей подписью;

7) принимает заявление и документы;

8) выдает заявителю расписку о приеме заявления, содержащую описание принятых документов, регистрационный номер и дату принятия пакета документов, заверяет расписку своей подписью (в случае несоответствия представленных заявителем заявления и документов требованиям подпункта 4 настоящего пункта административного регламента в расписке о приеме документов сотрудник по приему документов делает соответствующую запись);

9) регистрирует заявление в журнале регистрации заявлений на предоставление муниципальных услуг (далее - журнал) (приложение 4 к административному регламенту).

Принятые заявления регистрируются в используемой государственной информационной системе "Межведомственная автоматизированная информационная система" (далее - ГИС МАИС) и направляются в отдел земельных отношений администрации в форме электронных копий посредством ГИС МАИС.

3.2.2. В случае представления документов в МФЦ сотрудник МФЦ осуществляет процедуру приема документов в соответствии с пунктом 3.2.1 административного регламента. Принятые документы сотрудник МФЦ регистрирует в установленном порядке, размещает в форме электронных копий в автоматизированной информационной системе "Центр приема государственных услуг" (далее - АИС ЦПГУ) и направляет для рассмотрения в администрацию. Зарегистрированный пакет оригиналов документов передается в администрацию курьером МФЦ в порядке, определенном соглашением между МФЦ и администрацией.

Сотрудник отдела земельных отношений администрации принимает направленные сотрудником МФЦ документы в ГИС МАИС.

3.2.3. В случае направления документов в электронной форме сотрудник по приему документов в течение 1 (одного) рабочего дня осуществляет следующие действия:

- находит в ГИС МАИС соответствующее заявление (в случае поступления документов посредством ЕПГУ);
- оформляет документы заявителя на бумажном носителе;
- осуществляет действия, установленные пунктом 3.2.1 административного регламента.

Получение заявления и прилагаемых к нему документов подтверждается путем направления заявителю уведомления, содержащего входящий регистрационный номер заявления, дату получения администрацией указанного заявления и прилагаемых к нему документов, а также перечень наименований файлов, представленных в форме электронных документов, с указанием их объема (далее - уведомление о получении заявления).

Уведомление о получении заявления направляется указанным заявителем в заявлении способом не позднее рабочего дня, следующего за днем поступления заявления в администрацию.

Заявление, поступившее в электронной форме с нарушением положений настоящего административного регламента, не рассматривается администрацией и в срок не позднее 5 (пяти) рабочих дней со дня представления указанного заявления заявителю на указанный в заявлении адрес электронной почты (при наличии) заявителя или иным указанным в заявлении способом направляется уведомление об отказе в приеме документов с указанием допущенных нарушений требований, в соответствии с которыми должно быть представлено заявление.

3.2.4. Срок выполнения административной процедуры по приему и регистрации документов составляет не более 1 (одного) рабочего дня.

### 3.3. Рассмотрение документов.

Основанием для начала административной процедуры является получение пакета документов отделом земельных отношений администрации посредством ГИС МАИС.

Документы, направленные в виде электронных копий, подлежат рассмотрению в том же порядке, что и оригиналы документов, представляемые в отдел земельных отношений в порядке внутреннего документооборота либо курьером МФЦ.

Начальник отдела земельных отношений администрации назначает ответственного исполнителя по рассмотрению документов (далее - ответственный исполнитель).

#### 3.3.1. Ответственный исполнитель в ходе рассмотрения документов:

- проверяет наличие полного пакета документов, необходимых для предоставления муниципальной услуги;
- проверяет наличие или отсутствие оснований для отказа в предоставлении муниципальной услуги.

Если ответственным исполнителем установлено, что заявление не соответствует требованиям, предусмотренным подпунктом 1 пункта 2.6.1 административного регламента, или к заявлению не приложены документы, предусмотренные подпунктом 2 пункта 2.6.1 административного регламента, в течение 10 (десяти) календарных дней со дня поступления заявление возвращается заявителю с указанием причины возврата.

Если ответственным исполнителем установлено, что заявителем не представлены документы, предусмотренные пунктом 2.6.2 административного регламента, то в течение 1 (одного) рабочего дня формирует и направляет в ГИС МАИС межведомственные запросы.

При отсутствии технической возможности направления межведомственных запросов с использованием ГИС МАИС межведомственные запросы формируются на бумажном носителе в соответствии с требованиями статьи 7.2 Федерального закона от 27.07.2010 N 210-ФЗ "Об организации предоставления государственных и муниципальных услуг" и направляются почтовым сообщением или курьером.

3.3.2. По результатам рассмотрения и проверки документов ответственный исполнитель совершает одно из следующих действий:

1) осуществляет подготовку проекта решения об утверждении схемы расположения земельного участка;

2) осуществляет подготовку проекта решения об отказе при наличии хотя бы одного из оснований для отказа в предоставлении муниципальной услуги.

В случае наличия нескольких оснований для отказа в предоставлении муниципальной услуги, в проекте решения об отказе указываются все основания для отказа.

В отношении заявителя, направившего заявление и документы в электронной форме с нарушением требований к электронной подписи, подготовка проекта результата предоставления муниципальной услуги осуществляется после сличения представленных заявителем оригиналов документов с их электронными копиями, представленными ранее. В целях представления заявителем оригиналов документов ответственный исполнитель направляет в личный кабинет ЕПГУ (на электронную почту) сообщение о необходимости его личной явки с указанием даты и времени, когда заявитель записан на прием.

3.3.3. В проекте решения об утверждении схемы расположения земельного участка указываются:

1) площадь земельного участка, образуемого в соответствии со схемой расположения земельного участка;

2) адрес земельного участка или при отсутствии адреса земельного участка иное описание местоположения земельного участка;

3) кадастровый номер земельного участка или кадастровые номера земельных участков, из которых в соответствии со схемой расположения земельного участка предусмотрено образование земельного участка, в случае его образования из земельного участка, сведения о котором внесены в Единый государственный реестр недвижимости;

4) территориальная зона, в границах которой образуется земельный участок, или в случае, если на образуемый земельный участок действие градостроительного регламента не распространяется или для образуемого земельного участка не устанавливается градостроительный регламент, вид разрешенного использования образуемого земельного участка;

5) в решении об утверждении схемы расположения земельного участка указывается на право гражданина или юридического лица, обратившихся с заявлением об утверждении схемы расположения земельного участка, на обращение без доверенности с заявлением о государственной регистрации права собственности Российской Федерации, права собственности субъекта Российской

Федерации или права муниципальной собственности на образуемый земельный участок;

б) категория земель, к которой относится образуемый земельный участок.

3.4. Принятие решения и направление заявителю результата предоставления муниципальной услуги.

3.4.1. Основанием для начала административной процедуры является поступление Главе на подпись согласованного в установленном порядке проекта решения об утверждении схемы расположения земельного участка или проекта решения об отказе.

Глава подписывает проект решения об утверждении схемы расположения земельного участка или проект решения об отказе.

Сотрудник, ответственный за направление заявителю результата предоставления муниципальной услуги, регистрирует подписанный результат предоставления муниципальной услуги в ГИС МАИС и в журнале.

3.4.2. В случае принятия решения об утверждении решение направляется заявителю указанным в заявлении способом.

3.4.3. В случае отказа в предоставлении земельного участка решение об отказе направляется заявителю почтовым сообщением, а в случае направления заявления и документов в электронной форме - в зависимости от способа подачи заявления:

- в личный кабинет на ЕПГУ (при направлении заявления посредством ЕПГУ);

- на адрес электронной почты, указанный в заявлении (при направлении на официальную электронную почту или официальный интернет-портал Каргатского района).

3.4.4. Срок выполнения административной процедуры по принятию решения и направления заявителю результата предоставления муниципальной услуги составляет не более 3 (трех) рабочих дней.

#### IV. Формы контроля за исполнением административного регламента

4.1. Текущий контроль за соблюдением и исполнением сотрудниками администрации положений административного регламента, нормативных правовых актов, устанавливающих требования к предоставлению муниципальной услуги, а также за принятием решений осуществляет Глава.

4.2. Контроль за полнотой и качеством предоставления муниципальной услуги включает в себя проведение проверок с целью выявления и устранения нарушений прав заявителей и принятия мер для устранения соответствующих нарушений. Проверки могут быть плановыми (осуществляются на основании годовых планов) и внеплановыми (по конкретному обращению).

Плановые и внеплановые проверки проводятся на основании распоряжений Главы. Проверки осуществляются с целью выявления и устранения нарушений при предоставлении муниципальной услуги.

4.3. В случае выявления нарушений при принятии решений и совершении действий в ходе предоставления муниципальной услуги, виновные лица привлекаются к ответственности в соответствии с законодательством Российской Федерации.

4.4. Граждане, их объединения и организации могут контролировать исполнение муниципальной услуги посредством контроля размещения информации на официальном сайте администрации, письменного и устного обращения в адрес администрации с просьбой о проведении проверки соблюдения и исполнения нормативных правовых актов, положений административного регламента, устанавливающих требования к предоставлению муниципальной услуги, полноты и качества предоставления муниципальной услуги в случае нарушения прав и законных интересов заявителей при предоставлении муниципальной услуги.

#### V. Досудебный (внесудебный) порядок обжалования решений и действий (бездействия) органа, предоставляющего муниципальную услугу, а также должностных лиц, муниципальных служащих

5.1. Заявители вправе обжаловать действия (бездействие) администрации, а также должностных лиц, сотрудников администрации, принимающих участие в предоставлении муниципальной услуги, а также решения, принимаемые такими лицами в ходе предоставления муниципальной услуги (далее – сотрудники администрации), в досудебном (внесудебном) порядке, в том числе в следующих случаях:

- 1) нарушение срока регистрации запроса заявителя о предоставлении муниципальной услуги;
- 2) нарушение срока предоставления муниципальной услуги;
- 3) требование у заявителя документов, не предусмотренных административным регламентом для предоставления муниципальной услуги;
- 4) отказ в приеме у заявителя документов, предоставление которых предусмотрено административным регламентом;
- 5) отказ в предоставлении муниципальной услуги, если основания отказа не предусмотрены административным регламентом;
- 6) затребование с заявителя при предоставлении муниципальной услуги платы, не предусмотренной административным регламентом;

7) отказ администрации, должностного лица администрации в исправлении допущенных опечаток и ошибок в выданных в результате предоставления муниципальной услуги документах либо нарушение установленного срока таких исправлений.

5.2. Заявители вправе обратиться с жалобой в письменной форме лично или направить жалобу по почте, через МФЦ, с использованием информационно-телекоммуникационной сети «Интернет», официального сайта администрации, ЕПГУ ([www.do.gosuslugi.ru](http://www.do.gosuslugi.ru)). Жалоба также может быть принята при личном приеме заявителя.

5.3. Жалоба заявителя на решения и действия (бездействие) должностных лиц, сотрудников администрации подается Главе. Жалоба на решение, принятое Главой, рассматривается непосредственно Главой.

5.4. Жалоба должна содержать:

1) наименование администрации, должностного лица администрации либо сотрудника администрации, решения и действия (бездействие) которых обжалуются;

2) фамилию, имя, отчество (последнее – при наличии), сведения о месте жительства заявителя – гражданина либо наименование, сведения о месте нахождения заявителя – юридического лица, а также номер (номера) контактного телефона, адрес (адреса) электронной почты (при наличии) и почтовый адрес, по которым должен быть направлен ответ заявителю;

3) сведения об обжалуемых решениях и действиях (бездействии) администрации, должностного лица администрации либо сотрудника администрации;

4) доводы, на основании которых заявитель не согласен с решением и действием (бездействием) администрации, должностного лица администрации либо сотрудника администрации. Заявителем могут быть представлены документы (при наличии), подтверждающие доводы заявителя, либо их копии.

При подаче жалобы заявитель вправе получить в администрации копии документов, подтверждающих обжалуемое действие (бездействие) должностного лица.

5.5. Жалоба подлежит рассмотрению в течение 15 (пятнадцати) рабочих дней со дня ее регистрации, а в случае обжалования отказа администрации, должностного лица администрации в приеме документов у заявителя либо в исправлении допущенных опечаток и ошибок или в случае обжалования нарушения установленного срока таких исправлений – в течение 5 (пяти) рабочих дней со дня ее регистрации.

5.6. По результатам рассмотрения жалобы должностное лицо, наделенное полномочиями по рассмотрению жалоб в соответствии с пунктом 5.3 административного регламента, принимает одно из следующих решений:

1) удовлетворяет жалобу, в том числе в форме отмены принятого решения, исправления допущенных администрацией опечаток и ошибок в выданных в результате предоставления муниципальной услуги документах, возврата заявителю денежных средств, взимание которых не предусмотрено нормативными правовыми актами, а также в иных формах;

2) отказывает в удовлетворении жалобы.

5.7. Не позднее дня, следующего за днем принятия решения, указанного в пункте 5.6. административного регламента, заявителю в письменной форме и по желанию заявителя в электронной форме направляется мотивированный ответ о результатах рассмотрения жалобы.

5.8. В случае установления в ходе или по результатам рассмотрения жалобы признаков состава административного правонарушения или преступления, должностное лицо, наделенное полномочиями по рассмотрению жалоб, незамедлительно направляет имеющиеся материалы в органы прокуратуры.

5.9. Жалоба на решения и (или) действия (бездействие) администрации, а также должностных лиц, сотрудников администрации, при осуществлении в отношении юридических лиц и индивидуальных предпринимателей, являющихся субъектами градостроительных отношений, процедур, включенных в исчерпывающие перечни процедур в сферах строительства, утвержденные Правительством Российской Федерации, может быть подана такими лицами в порядке, установленном административным регламентом, либо в порядке, установленном антимонопольным законодательством Российской Федерации, в антимонопольный орган.



Приложение 1  
к административному регламенту  
об утверждении схемы расположения  
земельного участка или земельных  
участков на кадастровом  
плане территории

Главе Каргатского района Новосибирской области \_\_\_\_ (Ф.И.О.)

\_\_\_\_\_  
\_\_\_\_\_  
(фамилия, имя, отчество (последнее - при наличии)  
гражданина или наименование юридического лица)

\_\_\_\_\_  
\_\_\_\_\_  
(место жительства гражданина  
или место нахождения юридического лица)

\_\_\_\_\_  
\_\_\_\_\_  
(реквизиты документа, удостоверяющего личность  
гражданина, или государственный регистрационный  
номер записи о государственной регистрации  
юридического лица в Едином государственном  
реестре юридических лиц, идентификационный номер  
налогоплательщика, за исключением случаев, если  
заявителем является иностранное юридическое лицо)

\_\_\_\_\_  
\_\_\_\_\_  
(указать, в интересах кого действует уполномоченный  
представитель в случае подачи заявления  
уполномоченным представителем)

\_\_\_\_\_  
\_\_\_\_\_  
(почтовый адрес и (или) адрес электронной почты  
(при наличии) для связи с заявителем)  
телефон: \_\_\_\_\_, факс (при наличии) \_\_\_\_\_

### ЗАЯВЛЕНИЕ

В соответствии со статьей 11.10 Земельного кодекса Российской Федерации прошу утвердить схему расположения земельного участка или земельных участков на кадастровом плане территории:

- кадастровый номер земельного участка, из которого образуется земельный участок \_\_\_\_\_;

- цель использования образуемого земельного участка \_\_\_\_\_;

- площадь образуемого земельного участка \_\_\_\_\_ кв. м;

- реквизиты решения об утверждении документа территориального планирования и (или) проекта планировки территории в случае, если земельный участок предоставляется для размещения объектов, предусмотренных этим документом и (или) этим проектом \_\_\_\_\_;

- основание утверждения \_\_\_\_\_.

Прошу уведомить о получении заявления о предоставлении земельного участка, о результате предоставления муниципальной услуги (в случае направления заявления в электронной форме):

- по телефону;
- сообщением на электронную почту;
- в личный кабинет ФГИС "Единый портал государственных и муниципальных услуг (функций)";
- почтовым сообщением.

В случае принятия решения о предоставлении земельного участка прошу договор безвозмездного пользования:

- выдать в администрации Каргатского района;

выдать в филиале ГАУ НСО "МФЦ" (указывается в случае направления заявления посредством МФЦ);

направить почтовым сообщением.

К заявлению прилагаются следующие документы (заполняется по желанию заявителя):

N п/п	Наименование документа	Кол-во экз.	Кол-во листов

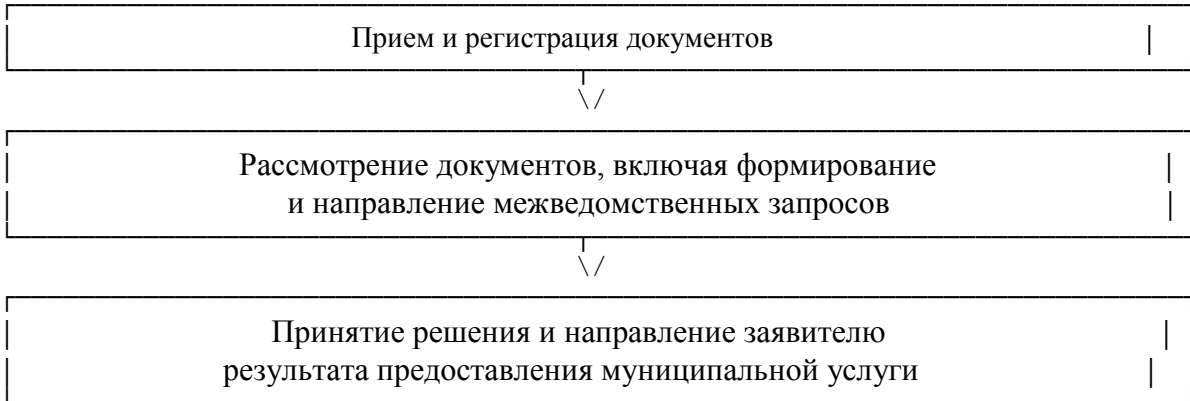
"\_\_" \_\_\_\_\_ 20\_\_ г.

\_\_\_\_\_  
(подпись)

\_\_\_\_\_  
(фамилия, имя, отчество)  
(последнее - при наличии)

Приложение 2  
к административному регламенту  
об утверждении схемы расположения  
земельного участка или земельных  
участков на кадастровом  
плане территории

БЛОК-СХЕМА  
предоставления муниципальной услуги



Приложение 3  
к административному регламенту  
предоставления муниципальной услуги  
об утверждении схемы расположения  
земельного участка или земельных  
участков на кадастровом  
плане территории

Бланк администрации

Каргатского района

Дата, исходящий номер

---

(фамилия, имя, отчество (последнее - при  
наличии) заявителя - гражданина или  
наименование заявителя - юридического лица)

---

(почтовый адрес заявителя)

Решение об отказе в предоставлении муниципальной услуги

По результатам рассмотрения документов, необходимых для предоставления муниципальной услуги по утверждению схемы расположения земельного участка или земельных участков на кадастровом плане территории, принято решение об отказе в предоставлении муниципальной услуги по следующим основаниям:

---

(указываются основания для отказа, установленные пунктом 2.9.2 административного регламента предоставления муниципальной услуги по утверждению схемы расположения земельного участка или земельных участков на кадастровом плане территории)

Данное решение может быть обжаловано путем подачи жалобы в порядке, установленном разделом V административного регламента предоставления муниципальной услуги по утверждению схемы расположения земельного участка или земельных участков на кадастровом плане территории, и (или) заявления в судебные органы в соответствии с нормами процессуального законодательства.

Глава Каргатского района

\_\_\_\_\_ (Ф.И.О.)  
(подпись)

